

Gemeinde	Orpund BE	Datum Dossier	Mai 2023
Erfüllungsfristige	Gemeinde Orpund	Revidiert	
Gewässernummer	78333	Projekt-Nr.	UE200005
Gewässer	Orpundbach	Plandatum	27.05.2023
Plan-Nr.	UE200005-43-320	Format	105 x 90 cm

Wasserbauplan Orpundbach

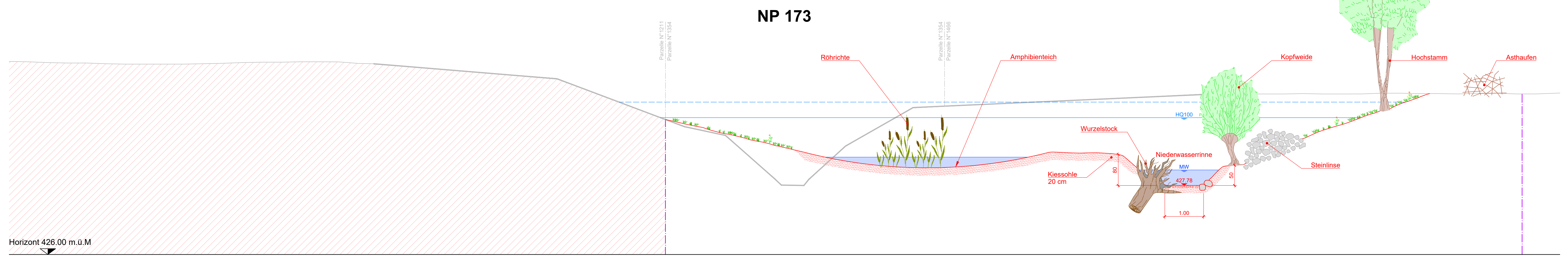
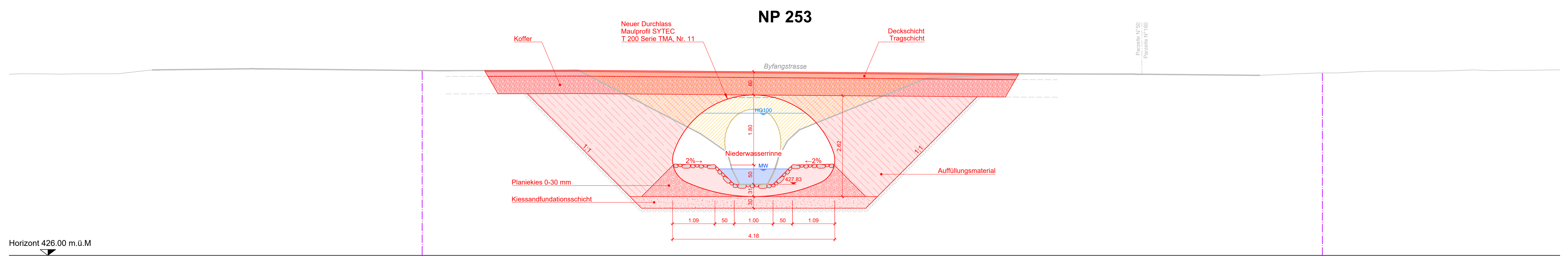
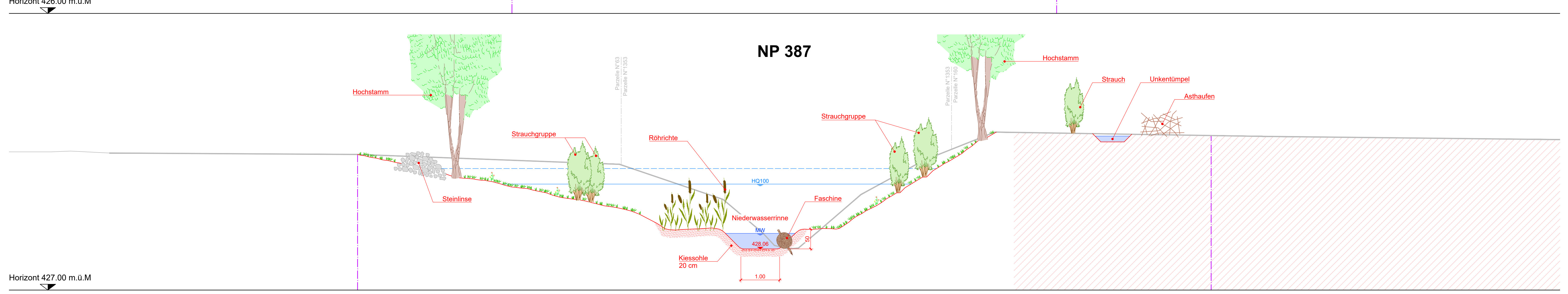
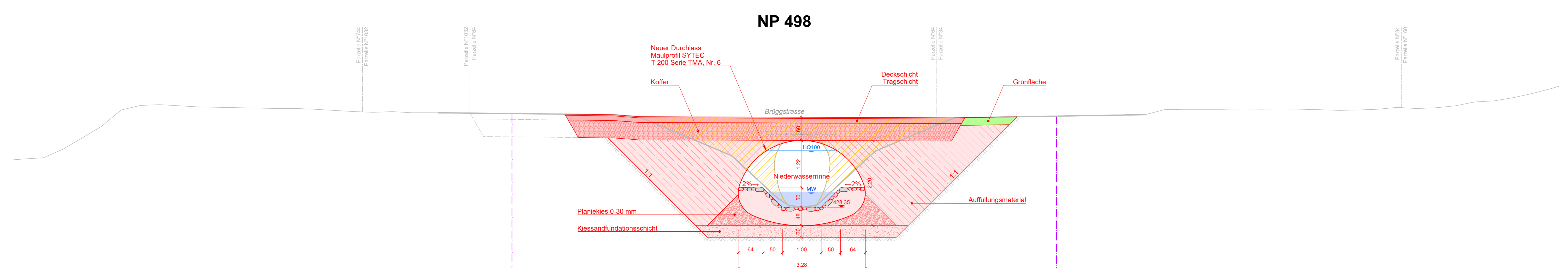
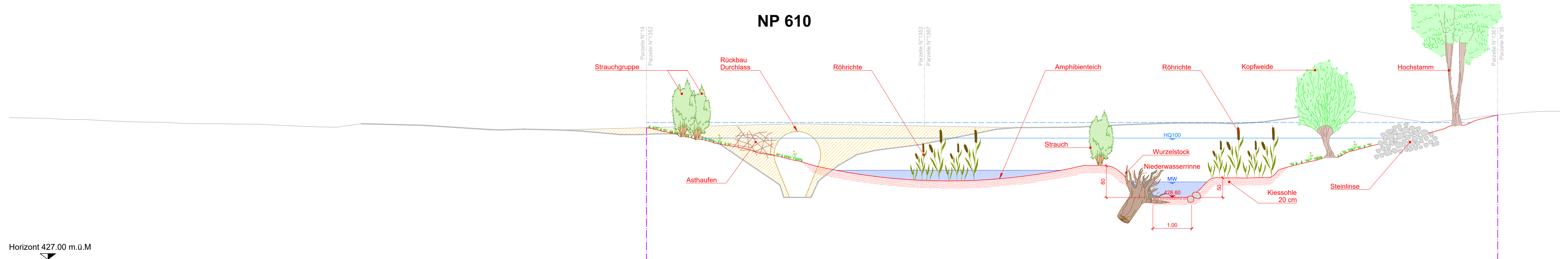
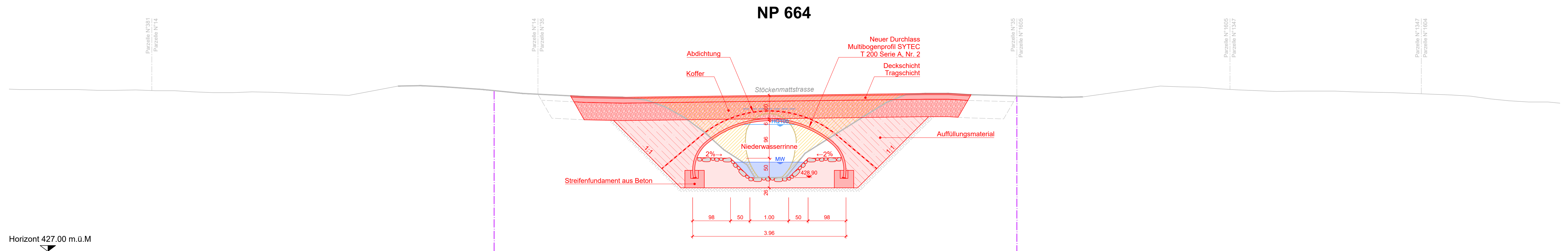
Unterlage **Normalprofile 1:50**

Projektverfasser:
Emch+Berger AG Bern
 Niederlassung Biel
 Zähringerstr. 27
 CH-2503 Biel/Bienne
 Tel: +41 32 358 61 11
 www.emchberger.ch

Wasserbauplanerlaubnis:

LEGENDE

- Orientierungsinhalt:**
- bestehendes Terrain (OP Vermessung)
 - bestehendes Terrain (DTM)
 - Parzellengrenze
 - Ablagerungsstandort
 - Gewässerraum
- Projekt:**
- Gewässer
 - Projekt
 - Abbruch
 - Wasserspiegel HQ100
 - Schutzkote



Datengrundlage:
 - Amtliche Vermessung: Stand 2020
 - Emch+Berger AG Sölkthum (2020), Querprofilvermessung
 - B+S AG (2015), Querprofilvermessung
 - Höhenmodell: LDTM50CM (c) Kanton Bern (Flugjahr 2014)
 - Gewässerräume: BHP Raumplan AG (Januar 2023, Genehmigungsverfahren OPR)